



GÎTE - LE CHAI DE LA FAURIE - ROUMAGNE



GÎTE LE CHAI DE LA FAURIE

8 personnes

<https://gitelechaidelafaurie.fr>

<http://www.lechaidelafaurie.fr>



Sylvie FARBOS

+33 6 23 46 89 29

A Gîte Le Chai de La Faurie : La Faurie 47800
ROUMAGNE





Gîte Le Chai de La Faurie



Maison



8

personnes



4

chambres



220


m2



[CLIQUEZ ICI POUR VOIR LA VIDÉO](#)

Proche du Périgord et du Bordelais, au cœur du vignoble de Duras, à 5km de Miramont de Guyenne et de toutes ses commodités, Le gîte Le Chai de La Faurie est une magnifique grange entièrement restaurée, indépendante et de plain pied, labellisée tourisme et handicap (4 handicaps dont accès PMR). En famille ou entre amis, vous serez séduits par les volumes et les grandes pièces lumineuses. Cet ancien chai est ouvert sur un paysage de bois et de prairies où s'étiraient autrefois des vignes séculaires. Depuis sa piscine chauffée et balnéo, vous goûterez à la beauté de ce paysage, dessiné par des petites vallées verdoyantes où coulent doucement le Dropt et la Dourdenne.











Pièces et équipements

Chambres	Chambre(s): 4 Lit(s): 6 dont lit(s) 1 pers.: 4 dont lit(s) 2 pers.: 2	
Salle de bains / Salle d'eau	Salle de bains avec douche et baignoire Salle(s) de bains (avec baignoire): 1 Salle(s) d'eau (avec douche): 2	
WC	WC: 3	
Cuisine	Plancha Combiné congélation Four à micro ondes Four Lave vaisselle	
Autres pièces	Salon Terrasse	Séjour
Media	Chaîne Hifi	Télévision
Autres équipements	Lave linge privatif	Sèche linge privatif
Chauffage / AC	Chauffage	Poêle à bois
Exterieur	Barbecue Salon de jardin	Jardin privé Terrain clos
Divers		

Infos sur l'établissement

 Communs	A proximité propriétaire Habitation indépendante	Entrée indépendante Sur une exploitation agricole
 Activités	Prêt de vélos	
 Réseaux	Accès Internet	
 Stationnement	Parking Parking PMR.	
 Services	Nettoyage / ménage Service ménage à la demande - 20 € / h Forfait ménage en fin de séjour - 100 € (à la demande)	
 Extérieurs	Terrain de pétanque Piscine chauffée Parc	Piscine privative Piscine plein air Trampoline
Un local vélos et des vélos VTT VTC sont à disposition.		

A savoir : conditions de la location

Arrivée	
Départ	
Langue(s) parlée(s)	Français
Annulation/Prépaiement/Dépôt de garantie	Montant de la caution : 600 € Chauffage : Inclus au tarif Electricité : Inclus au tarif Taxe de séjour non incluse au tarif
Moyens de paiement	Chèques bancaires et postaux Virement bancaire
Ménage	
Draps et Linge de maison	Draps et/ou linge compris
Enfants et lits d'appoints	Lit bébé Tout le matériel pour bébé, lit, rehausseur, siège, table à langer...
Animaux domestiques	Les animaux sont admis.

Tarifs (au 09/12/25)

Gîte Le Chai de La Faurie

Tarifs en €:	Tarif 1 nuit en semaine (L, M, M, J, D)	Tarif 1 nuit en weekend (V ou S)	Tarif 2 nuits weekend (V+S)	Tarif 7 nuits semaine
du 20/09/2025 au 20/12/2025				1000€
du 20/12/2025 au 03/01/2026				1500€

Mes recommandations

À voir, à faire au Pays de Lauzun

Les producteurs

OFFICE DE TOURISME PAYS DE LAUZUN

WWW.PAYSDELAUZUN.COM



L'Etape Gasconne

+33 5 53 20 23 55

Place de la mairie

<http://www.letapegasconne-hotel.com>


2.1 km

ALLEMANS-DU-DROPT



1

L'Etape Gasconne vous accueille dans un cadre chaleureux et convivial. Situé au coeur d'un petit village classé "village de caractère", le restaurant vous propose de découvrir une cuisine du terroir, confortablement installé dans une salle offrant une très agréable vue sur la piscine. Application gratuite disponible sur votre smartphone pour profiter d'un service de livraison unique de plateaux repas sur le marmandais et les alentours : premier réseau local de livraison.



Canoë-Kayak Vallée du Dropt

+33 6 81 57 66 51

Camping Municipal

<http://www.canoe-vallee-du-dropt.com>

2.0 km

ALLEMANS-DU-DROPT



1

En juillet et en août, le Canoë Kayak Club de la Vallée Du Dropt propose une location de canoës, de kayaks et de Stand-up paddle pour une sortie nautique sur le Dropt. Venez découvrir la vallée du Dropt, autrement, en profitant d'une balade sur cette rivière calme, au cœur de la nature. À l'ombre des arbres, venez profiter d'un moment de détente et de fraîcheur. Le club accueille également toute l'année des groupes, sur réservation, au départ de la base de La Sauvetat-du-Dropt. Une école de pagaie et de nombreuses autres activités (rafting, paddle...) font aussi partie des animations du club.



Mini golf de Saint Pardoux Isaac

+33 5 53 93 22 51

1455 rue des Serres

<https://www.mairie-st-pardoux-isaac.fr/>

3.8 km

SAINT-PARDOUX-ISAAC



2

Situé derrière la mairie de Saint-Pardoux-Isaac, le mini-golf vous garantit un moment de détente agréable.



Hippodrome

+33 6 49 21 27 79

Route de Marmande

4.2 km

MIRAMONT-DE-GUYENNE



3

La Société Hippique organise deux grandes courses le lundi de Pentecôte et le 15 août au cours desquelles 7 courses de trot attelé permettent les paris dans le cadre du Paris Mutuel Hippique, sous l'égide de la Société Nationale d'Encouragement. Cette année, le 15 août sera une journée spéciale ; c'est l' "Hippodrome en fête", en partenariat avec la Fédération Régionale des Courses de Chevaux. À chacune de ces manifestations, 1 500 amateurs peuvent ainsi miser sur leurs favoris qui se disputent plus de 70 000 euros de prix. Des animations pour les enfants sont organisées pendant ces deux événements !



Court de tennis

+33 6 07 89 63 86

Rue Pierre Clerjou

5.9 km

MIRAMONT-DE-GUYENNE



4


Vous pouvez profiter de 3 courts de tennis en extérieurs et éclairés sur le complexe du lac du Saut du Loup.

Mes recommandations (suite)

À voir, à faire au Pays de Lauzun

Les producteurs

OFFICE DE TOURISME PAYS DE LAUZUN
WWW.PAYSDELAUZUN.COM



Stages du "Saut du Loup"

☎ +33 9 81 43 32 08

💻 <http://www.lesdomainesdusautduloup.fr>

6.2 km

📍 MIRAMONT-DE-GUYENNE



Dans un parc sécurisé de 40 hectares en plein coeur de l'Aquitaine, le domaine "Saut du Loup" propose des stages sportifs aux enfants de 6 à 14 ans. Plus de 18 activités sont proposées, toutes encadrées par des moniteurs diplômés d'état. De la natation, en passant par le rugby, le football, la mode mais aussi des ateliers de cuisine, une autre façon de vivre les vacances ! Ces stages, qui vont de l'initiation au perfectionnement selon l'âge, sont proposés pour 1 ou 2 semaines consécutives en juillet et août. Une solution d'hébergement en village vacances enfant sécurisé ou village vacances famille est proposée dans l'enceinte du parc.



Etang de pêche Jocal

☎ +33 5 53 93 30 79# +33 9 52 72 19

83 ☎ +33 6 78 48 31 76

556 route Bois de Pièce

9.0 km

📍 MONTIGNAC-TOUPINERIE



Vous pouvez louer un étang de 25 000 m² dans une propriété privée et pêcher le gardon, la tanche et le brochet. La licence ou carte de pêche n'est pas obligatoire.



Court de tennis

☎ +33 6 15 08 39 38# +33 6 63 55 26

43

235 Chemin de la Tourasse

💻 <https://tenup.fft.fr/location-horaire>

11.5 km

📍 LAUZUN



2 courts de tennis extérieurs éclairés disponibles à la location via le site Ten'Up. Le retrait de la carte d'accès au court se fait au Café des sports de Lauzun. Des cours collectifs et individuels sont proposés aux adultes et enfants.



Lac de Lauzun

💻 <http://www.peche47.com>

11.6 km

📍 LAUZUN



Lac de 1 hectare, de 2ème catégorie. Pêche de carpe, gardon, brochet et perche (no-kill carnassiers). Parcours de pêche Label national FAMILLE. Ponton de pêche accessible PMR. Chaque pratiquant doit être détenteur d'une carte de pêche.



Circuit du Duc de Lauzun

11.6 km

📍 LAUZUN



De Lauzun à Miramont-de-Guyenne, des rives du lac de l'Escourrou à celles du Saut du Loup, l'itinéraire se déroule dans un paysage vallonné, entre vignobles et vergers, cultures traditionnelles et bois. Du pont médiéval bâti sur le Dropt au moulin de la Dourdenne, en passant près des pigeonniers des élégants corps de ferme, vous découvrirez un patrimoine varié et insoupçonné. Bastides, sauvetés, fresques médiévales et châteaux vous feront remonter le temps, et peut-être serez-vous conquis par l'histoire de "l'intrigant" Duc de Lauzun ...



Map data ©2025 Google

